






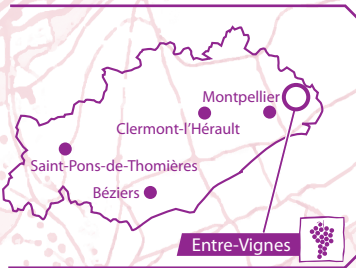
- 1 Du parking **P** situé en face de Viavino , traverser la route pour rejoindre l'entrée de Viavino. Se diriger à droite, puis tourner à gauche. Avant la Poste, prendre à droite rue des Cigales. Au niveau de la « croix aux Cyprès » (1817) , descendre à gauche. Ignorer deux départs à gauche, puis tourner à droite.
- 2 A la route, continuer en face chemin de Saussines. A 100 m, s'engager à droite sur une large piste. Passer devant une croix de Malte , traverser la voie verte puis poursuivre sur la piste de droite avant de gagner un carrefour.
- 3 Prendre le chemin du milieu, franchir un gué. Rester sur la piste principale quittant la zone boisée. Serpenter au milieu des vignes, jusqu'à une autre piste.
- 4 Monter à droite en direction du bois dit « de Lérins », sur une piste sinuant au-dessus des vignes , vue à droite sur les Cévennes.
- 5 A la hauteur d'un pin, descendre à gauche, franchir un petit gué et remonter en ignorant les départs à gauche et à droite.
- 6 Dans un virage, tourner à gauche, ignorer à droite un départ , panorama sur le pic Saint-Loup, l'Hortus, le pic d'Anjeau et le mont Lozère). Gagner le domaine de la Coste Moynier.
- 7 Après les bâtiments, virer à gauche le long d'une hale. Suivre le chemin sur environ 100 m, puis descendre à droite vers un poteau électrique. Au bout de la piste, descendre à droite. Ignorer quelques départs, longer une vigne à droite, traverser une pinède et rejoindre les maisons, puis la route que l'on suit à droite jusqu'à un carrefour.

8 S'engager à droite sur la nouvelle voie verte jusqu'à l'ancienne gare. Prendre à gauche pour rejoindre le rond-point. Aller en face sur une sente parallèle à la route.

9 Quitter le sentier et traverser la route. Poursuivre en face puis virer à droite. A la croix, tourner à gauche puis encore à gauche pour s'engager sur une traverse longeant le parc du château des Hospitaliers. Aller à droite. Prendre rue de l'Epargne en ignorant la rue de la Barbe. Gagner une place, la traverser. Au bout, rejoindre la place du Christ. Descendre derrière la croix, suivre rue des Clauzeux à droite. Tourner à gauche chemin du Coulet, marcher 200 m puis virer à gauche. Traverser le parking, tourner à gauche sur le chemin de Vêrargues et rejoindre le parking du départ.



Cette balade familiale vous permet de découvrir le terroir de Saint-Christol et Vêrargues à travers ses vignobles de coteaux. Depuis le XII^e siècle, la vigne fait la renommée de Saint-Christol : sous Saint Louis, le vin était déjà remarqué par son aptitude à voyager, jusque dans les pays nordiques et la Russie.



- ◆ Entre-Vignes - Saint-Christol, à 9,5 km de Lunel par la D 34, puis la D 118. Dans le village, prendre à gauche la direction de Vêrargues (D 110E2).
- ◆ **P** (GPS : N 43°43'38.2" – E 4°5'2.2") de Viavino.
- ◆ Sur le territoire des commune de : Entre-Vignes, Saint-Christol

RECOMMANDATIONS



- > Prévoir une réserve d'eau par personne / *Provide a water reserve per person.*
- > Se protéger du soleil ou du froid selon les saisons / *Protect yourself from the sun or the cold depending on the seasons.*
- > En période de chasse, se renseigner auprès de la mairie / *In hunting season, inquire at the town hall.*
- > Respecter le milieu naturel / *Respect the natural environment.*
- > Refermer les clôtures / *Close the fences.*
- > Respecter les propriétés privées, les exploitations et les autres usagers des espaces traversés / *Respect the private properties, the farms and other users of spaces crossed.*

INFOS

- ◆ **Office de Tourisme de Lunel Agglo**
04 67 71 01 37, www.ot-paysdelunel.fr
- ◆ **Communauté de Communes de Lunel Agglo**
04 67 83 87 00, www.lunelagglo.fr
- ◆ **Comité Départemental de la Randonnée Pédestre de l'Hérault**
04 67 67 41 15, www.ffrandonnee34.fr



Itinéraire aménagé par la Communauté de Communes de Lunel Agglo avec l'appui technique du Comité Départemental de la Randonnée Pédestre de l'Hérault et le soutien du Conseil Départemental de l'Hérault.

Les coteaux de Saint-Christol

Entre-Vignes

Fiche

ENORANDO



L'œnotour de l'Hérault

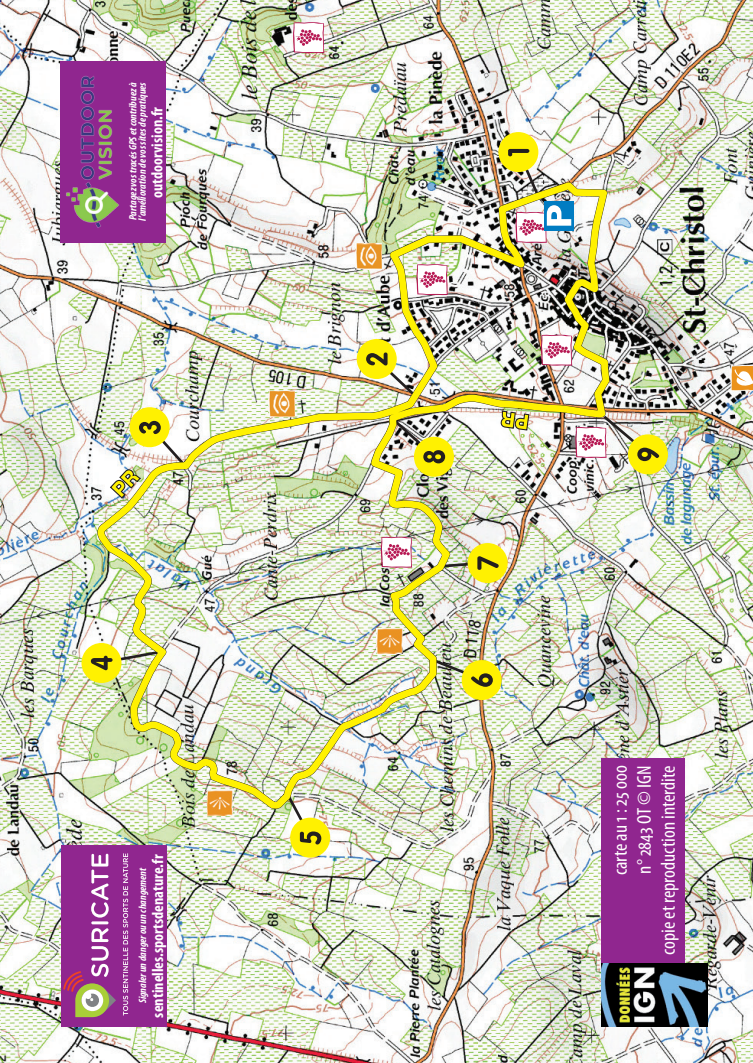


8 km

2 h 30

facile





LÉGENDE DE LA CARTE

- Tracé de l'itinéraire
- Repères numérotés
- Parking
- Prudence
- À voir
- Pépinière
- Point de vue
- Caveau

- Bonne direction
- Changement de direction
- Mauvaise direction

CODE DE BALISAGE



AUTRES RECOMMANDATIONS :

> Circuit à ne pas entreprendre par fortes chaleurs. Mérité de respecter le travail des vignerons.
Numéro de secours : 112

carte au 1 : 25 000
 n° 2843 OT © IGN
 copie et reproduction interdite



UN TERROIR D'EXCELLENCE

Ce territoire est un espace entre plaines, garrigues et coteaux où la vigne trouve les meilleures conditions pour s'épanouir pleinement. Le caractère méditerranéen du climat est marqué par une saison chaude et sèche importante avec un microclimat nuancé par l'incidence du relief cévenol et effleuré par le Mistral. Les brises humides et iodées du mois d'août, spécifiques à ce terroir, favorisent une maturité optimale des raisins.

Réputé pour ses célèbres vins rouges en AOP Languedoc Saint-Christol, les cépages Syrah et Grenache noir y règnent en maître, apportant de jolies notes de fruits rouges et noirs bien mûrs soulignées par des saveurs balsamiques de thym et romarin, aux tanins charnus et veloutés. Le Carignan et le Mourvèdre viennent en complément dans l'assemblage apporter leurs effluves d'épices douces et façonner une structure tannique apte au vieillissement de ces cuvées haut de gamme. Le terroir spécifique de Saint-Christol, à travers ses argiles rouges et ses « gres » (terrains caillouteux en occitan), confère à ces vins une belle acidité naturelle des plus rafraîchissantes.

Les vins rosés de cette appellation sont également de très jolie facture, tout en finesse, délicatesse et aux arômes de fruits gorgés de soleil.

N'oublions pas notre sublime production de vins blancs en AOP Languedoc où le Grenache blanc, la Roussane, le Vermentino, entre autres, s'expriment divinement autour de notes florales et gourmandes de fruits jaunes et blancs avec un volume et une fraîcheur à nulle autre pareille.



UN VILLAGE NATURE

Vous arpentez le vignoble à flanc de coteaux en passant devant l'insigne de l'ordre de Malte, la croix pattée. Sur les hauteurs vous pouvez admirer les paysages avec vues à 360° vers les monts Lozère et Aigoual, le Pic Saint-Loup, parfois le mont Ventoux ainsi que vers l'étang de l'Or et la Méditerranée, avec en ligne de mire la tour de Constance et les pyramides de la Grande Motte. Au cœur du village d'Entre-Vignes - Saint-Christol, place du Christ, vous apercevez à côté de l'ancienne chapelle, le porche d'entrée de l'ancien château des commandeurs.

UN VILLAGE VIGNERON

Durant six siècles jusqu'à la Révolution de 1789, le village d'Entre-Vignes - Saint-Christol fut gouverné par l'ordre monastique à vocation humanitaire des Chevaliers de Saint-Jean-de-Jérusalem devenus par la suite Chevaliers de Malte. Le plus célèbre des commandeurs fut le bailli de Suffren, vice-amiral du roi. Ces derniers créèrent un lieu d'accueil des pèlerins en route vers Saint-Gilles-du-Gard, Saint-Jacques-de-Compostelle ou Rome.

Plus tard, une gare fut créée, en 1882 et fonctionna jusqu'en 1970. On amenait les gadoues fraîches de Marseille et on y embarquait vers Lyon, Saint-Étienne ou même Bercy, des barriques de vin rosé.

Tous les métiers liés à la vigne se côtoyaient dans la commune : courtiers, commissionnaires en vins et négociants mais aussi tonneliers, bourelliers, maréchaux-ferrants, forgerons, charrons, distillateurs...

À DÉGUSTER

- ◆ **Les Coteaux de Saint-Christol**, 51 B avenue de la Cave Coopérative, 04 67 86 01 11, www.cave-saint-christol.com
- ◆ **Château des Hospitaliers**, 923 avenue Boutonnet, 04 67 86 03 50, www.chateaudeshospitaliers.fr
- ◆ **Domaine Cante Vigne**, 227 chemin des Cigales, 04 67 86 86 37, www.domaine-cante-vigne.fr
- ◆ **Domaine de la Coste-Moynier**, label Vignobles et Découvertes, Chemin du Mas de la Coste, 04 67 86 02 10, www.coste-moynier.com
- ◆ **Domaine Guinand**, label Vignobles et Découvertes, 36 rue de l'Épargne, 04 67 86 85 55, www.domaineguinand.com
- ◆ **Domaine Haut Courchamp**, 359 avenue de la Cave Coopérative, 06 27 43 19 20, www.haut-courchamp.com
- ◆ **Maison Bort**, 154 avenue des Platanes, 04 67 86 06 03
- ◆ **La Brasserie Le Petit Caboulot**, 25 chemin des Cigales, 06 14 30 36 36, www.brasseriepetitcaboulot.com

À VOIR

- ◆ **L'Arc en Fleurs**, pépinière située à quelques pas de l'itinéraire et accessible en visite libre, vous pourrez y découvrir plantes et fleurs méditerranéennes insolites, 156 chemin du Viala, contact@arcenfleurs.fr, 06 72 94 49 23

À SAVOIR

- ◆ **Enotrail**, course pédestre, tous les ans, premier dimanche de décembre
- ◆ **Café de l'Univers (bar-brasserie)**, 5 place des Chevaliers de Malte, 06 70 99 80 44
- ◆ **Épicerie Au Petit Marché**, 1 avenue de la Bouvine

